






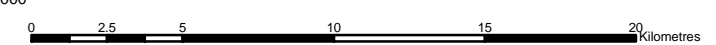
Leyenda

-  Limite de la Concesion Tambogrande
-  Estacion de Monitoreo de Calidad de Agua Subterranea
-  Ciudades Principales
-  Carretera Afirmada
-  Carretera Carrozable

NOTAS

1. Proyeccion Transversal Mercator
Esferoide Internacional
Datum Horizontal: Provisional la Canoa 1956 (Venezuela)
Datum Vertical: Nivel Medio del Mar (Mareograto)
Sistema de Cuadrilado UTM Cada 4 kilometres
2. Parte de los mapas a escala: 1:100,000
Las Lomas, Chulucanas
3. Curvas de Nivel cada 200m

1:250,000



**PROYECTO TAMBOGRANDE
ESTUDIO DE IMPACTO AMBIENTAL**

**UBICACION DE LAS ESTACIONES
DE MONITOREO DE CALIDAD
DE AGUA SUBTERRANEA**

Dic, 2002 | PM7913 40 | **Figura 3.8**